


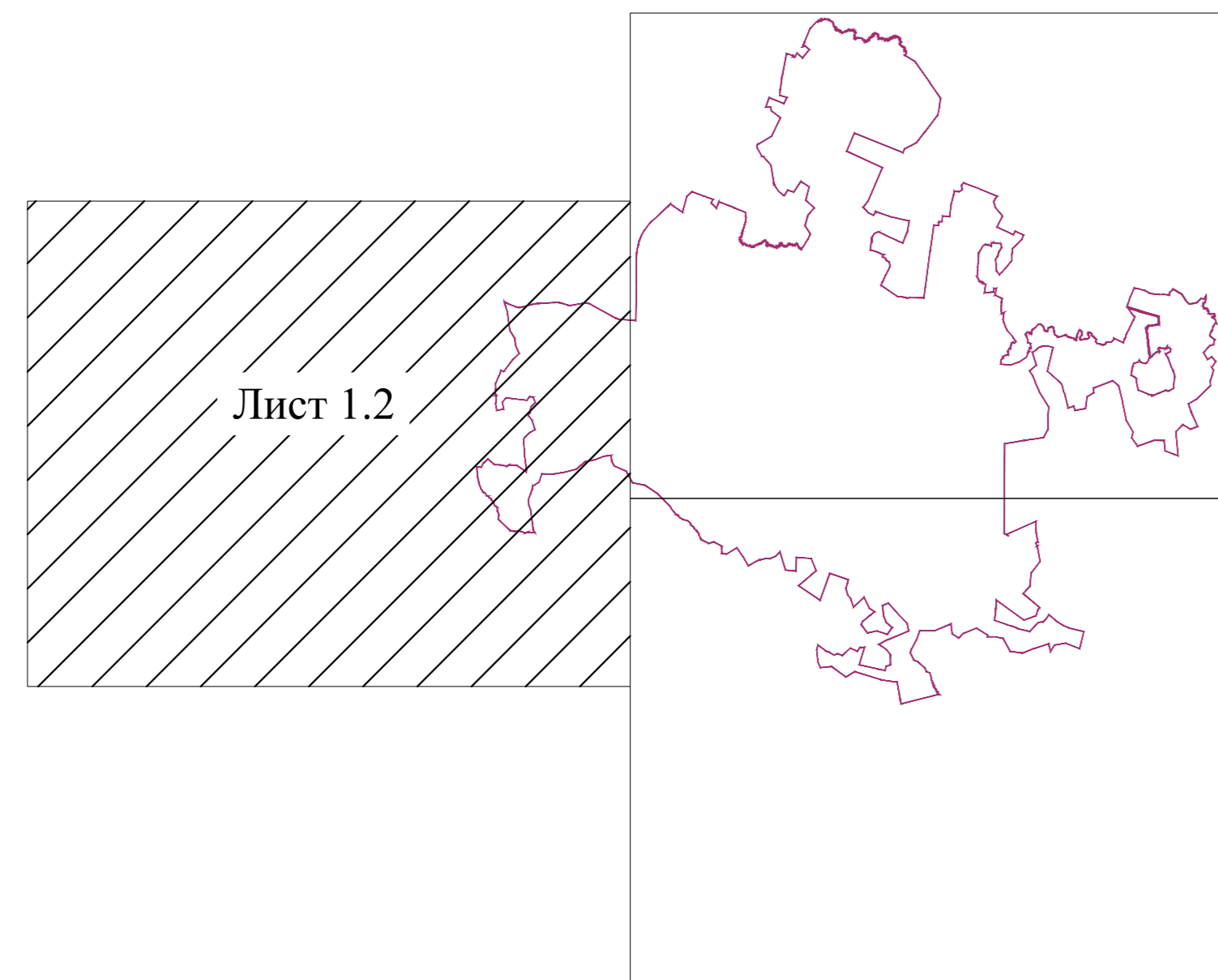
КУТУЗОВСКОЕ

Правила землепользования и застройки территории (части территории) сельского поселения Кутузовское Солнечногорского муниципального района Московской области
 Карта градостроительного зонирования с устанавливаемыми территориями, в границах которых предусматривается осуществление деятельности по комплексному и устойчивому развитию

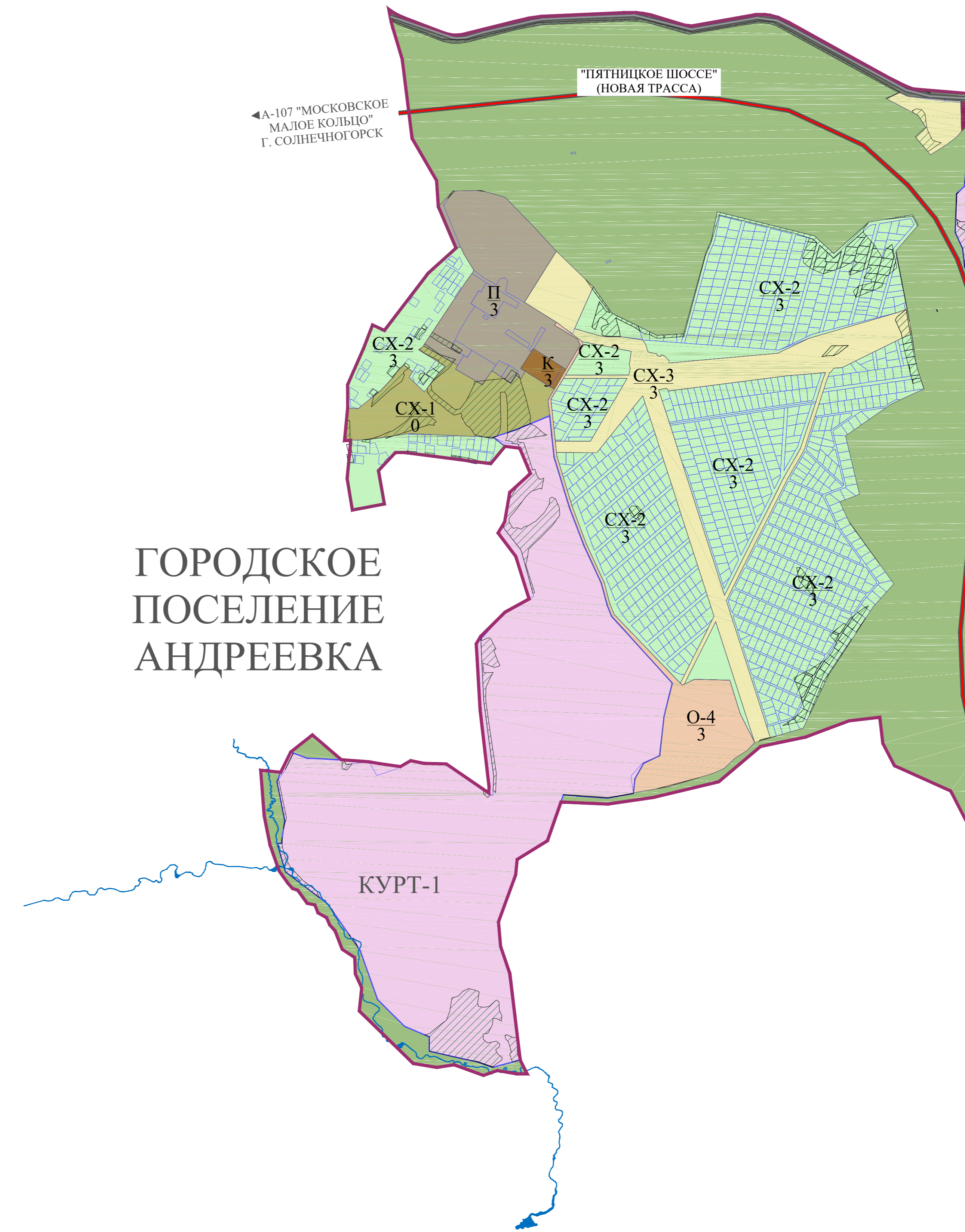


ГОРОДСКОЕ ПОСЕЛЕНИЕ АНДРЕЕВКА

Схема расположения листов:



- ТЕРРИТОРИАЛЬНЫЕ ЗОНЫ**
- КУРТ - Зона осуществления деятельности по комплексному и устойчивому развитию территории
 - Ж-1 - Зона многоквартирной жилой застройки
 - Ж-2 - Зона застройки индивидуальными и блокированными жилыми домами
 - О-1 - Многофункциональная общественно-деловая зона
 - О-2 - Зона специализированной общественной застройки
 - О-3 - Зона объектов физической культуры и массового спорта
 - О-4 - Зона объектов отдыха и туризма
 - П - Производственная зона
 - К - Коммунальная зона
 - Т - Зона транспортной инфраструктуры
 - Р-1 - Зона парков
 - Р-2 - Природно-рекреационная зона
 - СП-1 - Зона мест погребения
 - СП-3 - Зона иного специального назначения
 - СХ-1 - Зона сельскохозяйственных угодий
 - СХ-2 - Зона, предназначенная для ведения садоводства и дачного хозяйства
 - СХ-3 - Зона сельскохозяйственного производства и иные
 - Леса
 - Особо охраняемые природные территории
 - Территории, покрытые поверхностными водами
- Р-2** - Виды территориальных зон
- З(-)** - Предельная высотность в этажах (в метрах)
- Территории двойного учета
- ГРАНИЦЫ**
- Граница сельского поселения Кутузовское
 - Граница земельного участка
 - Граница территориальной зоны
 - Граница территории осуществления деятельности по комплексному и устойчивому развитию территории
- НАСЕЛЕННЫЕ ПУНКТЫ**
- д. Жаворонки** - Сельский населённый пункт
- ОБЪЕКТЫ ТРАНСПОРТНОЙ ИНФРАСТРУКТУРЫ**
- Существующие автомобильные дороги регионального значения
 - Существующие автомобильные дороги местного значения
 - Существующая железная дорога
 - Проектируемые автомобильные дороги регионального значения
 - Проектируемые автомобильные дороги местного значения



					ПЗЗ-08-16-17-037			
Имя	Лист	Ф.И.О.	Подпись	Дата	Правила землепользования и застройки территории (части территории) сельского поселения Кутузовское Солнечногорского муниципального района Московской области	Лист	Масштаб	Листов
Исполнитель						1.2	1 : 10 000	3
Генеральный директор		Жаворонки Д.С.						
Генеральный директор		Михайлова А.Р.						
					Карта градостроительного зонирования с устанавливаемыми территориями, в границах которых предусматривается осуществление деятельности по комплексному и устойчивому развитию			
					Лист ГОРОДСКОЕ ПОСЕЛЕНИЕ АНДРЕЕВКА МУНИЦИПАЛЬНОГО РАЙОНА СОЛНЕЧНОГОРСКОГО РАЙОНА МОСКОВСКОЙ ОБЛАСТИ			