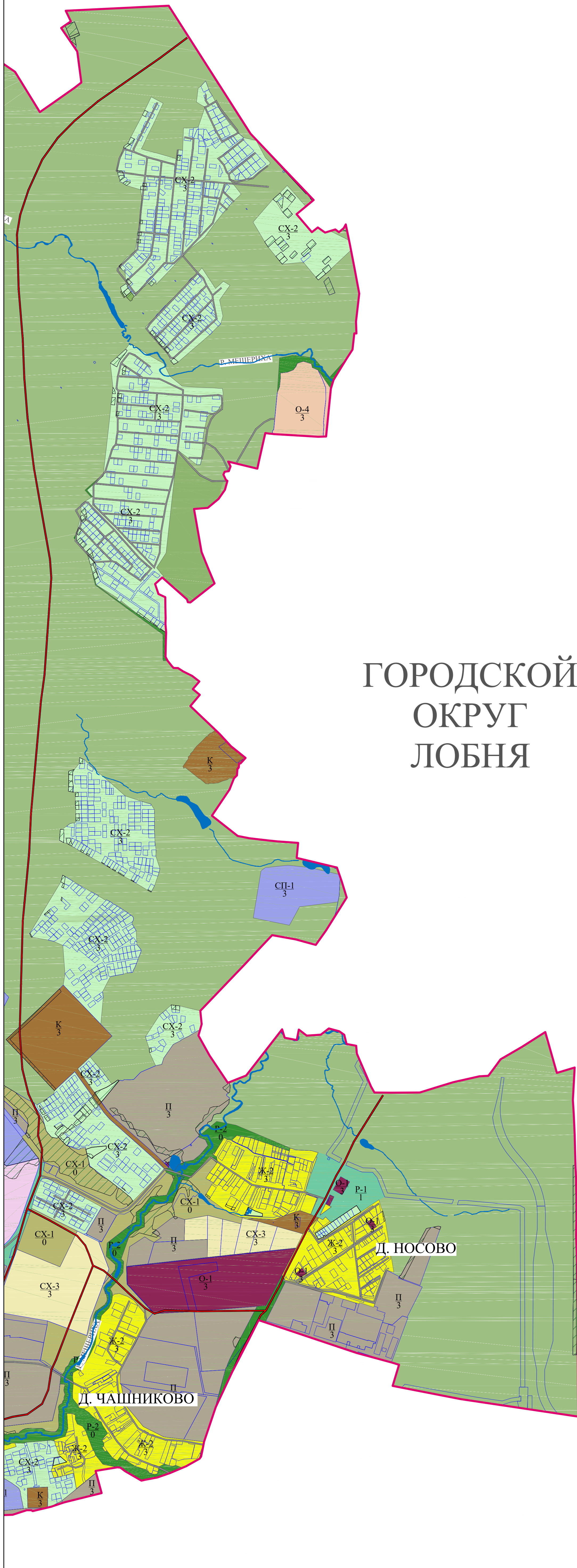



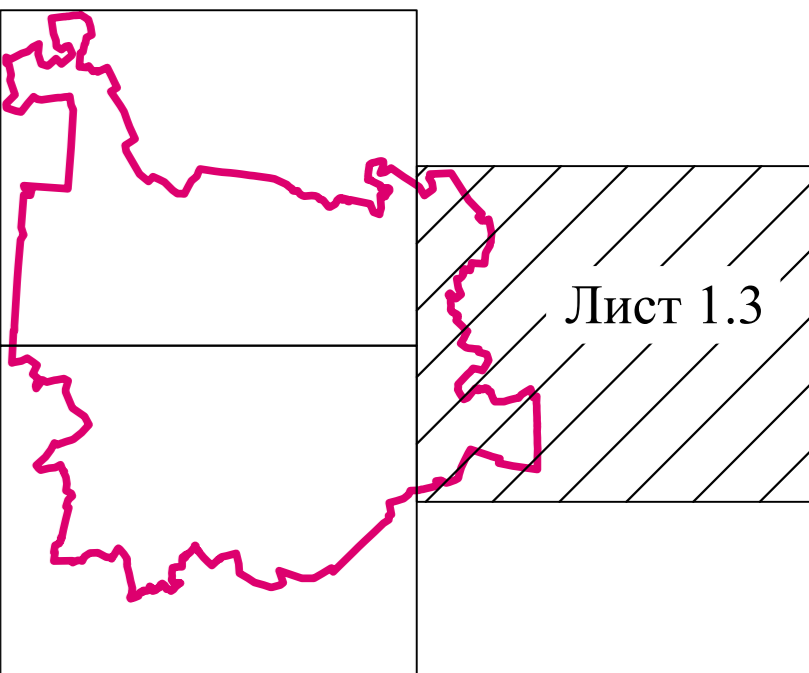
# ЛУНЕВСКОЕ

Правила землепользования и застройки территории (части территории) сельского поселения Луневское Солнечногорского муниципального района Московской области  
 Карта градостроительного зонирования с устанавливаемыми территориями, в границах которых предусматривается осуществление деятельности по комплексному и устойчивому развитию



- УСЛОВНЫЕ ОБОЗНАЧЕНИЯ**
- ТЕРРИТОРИАЛЬНЫЕ ЗОНЫ**
- КУРТ Зона осуществления деятельности по комплексному и устойчивому развитию территории
  - Ж-1 Зона многоквартирной жилой застройки
  - Ж-2 Зона застройки индивидуальными и блокированными жилыми домами
  - Ж-3 Зона смешанной малоэтажной жилой застройки
  - О-1 Многофункциональная общественно-деловая зона
  - О-2 Зона специализированной общественной застройки
  - О-3 Зона объектов физической культуры и массового спорта
  - О-4 Зона объектов отдыха и туризма
  - П Производственная зона
  - К Коммунальная зона
  - Т Зона транспортной инфраструктуры
  - Р-1 Зона парков
  - Р-2 Природно-рекреационная зона
  - СП-1 Зона мест погребения
  - СП-3 Зона иного специального назначения
  - СХ-1 Зона сельскохозяйственных угодий
  - СХ-2 Зона, предназначенная для ведения садоводства и дачного хозяйства
  - СХ-3 Зона сельскохозяйственного производства
- ИНЫЕ**
- Леса
  - Территории, покрытые поверхностными водами
- Р-2** Виды территориальных зон
- З(-)** Предельная высота в этажах (в метрах)
- Территории двойного учета
  - Особо охраняемые природные территории
  - Граница сельского поселения Луневское
  - Граница земельного участка
  - Граница территориальной зоны
  - Граница территории осуществления деятельности по комплексному и устойчивому развитию территории
- НАСЕЛЕННЫЕ ПУНКТЫ**
- Д.ЛУНЕВО** Сельский населенный пункт
- объекты транспортной инфраструктуры**
- Существующие автомобильные дороги федерального значения
  - Существующие автомобильные дороги местного значения
  - Проектируемые автомобильные дороги федерального значения
  - Проектируемые автомобильные дороги регионального значения
  - Проектируемые автомобильные дороги местного значения

Схема раскладки листов



				ПЗ-08-16-17-038			
Изм.	Лист	Ф.И.О.	Подпись	Дата	Лист	Масштаб	Листов
					1,3	1 : 10 000	3
Руководитель территориальной администрации (части территории) сельского поселения Луневское Солнечногорского муниципального района Московской области							
Руководитель территориальной администрации (части территории) сельского поселения Луневское Солнечногорского муниципального района Московской области							
Руководитель территориальной администрации (части территории) сельского поселения Луневское Солнечногорского муниципального района Московской области							