


СОЛНЕЧНОГОРСК

Правила землепользования и застройки территории (части территории) городского поселения Солнечногорск Солнечногорского муниципального района Московской области
 Карта градостроительного зонирования с устанавливаемыми территориями, в границах которых предусматривается осуществление деятельности по комплексному и устойчивому развитию



УСЛОВНЫЕ ОБОЗНАЧЕНИЯ

КУРТ	Зона осуществления деятельности по комплексному и устойчивому развитию территории
Ж-1	Зона многоквартирной жилой застройки
Ж-1а	Зона специализированной многоквартирной жилой застройки
МФ	Многофункциональная зона
Ж-2	Зона застройки индивидуальными и блокированными жилыми домами
О-1	Многофункциональная общественно-деловая зона
О-2	Зона специализированной общественной застройки
О-3	Зона объектов физической культуры и массового спорта
О-4	Зона объектов отдыха и туризма
П	Производственная зона
Н-1	Зона недропользования
К	Коммунальная зона
Т	Зона транспортной инфраструктуры
Р-1	Зона парков
Р-2	Природно-рекреационная зона
СП-1	Зона мест погребения
СП-2	Зона объектов обращения с отходами
СП-3	Зона иного специального назначения
СХ-1	Зона сельскохозяйственных угодий
СХ-2	Зона, предназначенная для ведения садоводства и дачного хозяйства
СХ-3	Зона сельскохозяйственного производства
	иные
	Леса
	Территории, покрытые поверхностными водами
Р-2	Виды территориальных зон
З(-)	Предельная высота в этажах (в метрах)
	Территории двойного учета
	Особо охраняемые природные территории
	границы
	Граница городского поселения Солнечногорск
	Граница земельного участка
	Граница территориальной зоны
	Граница территории осуществления деятельности по комплексному и устойчивому развитию территории

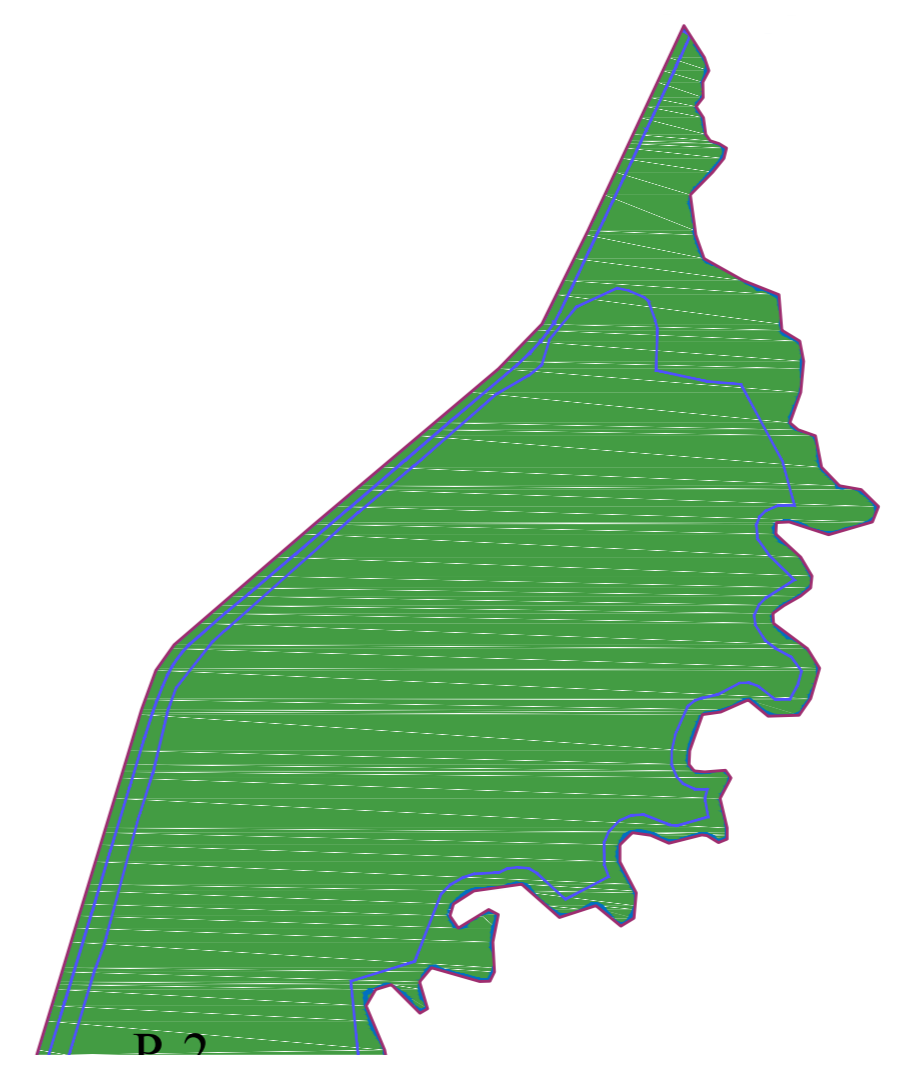
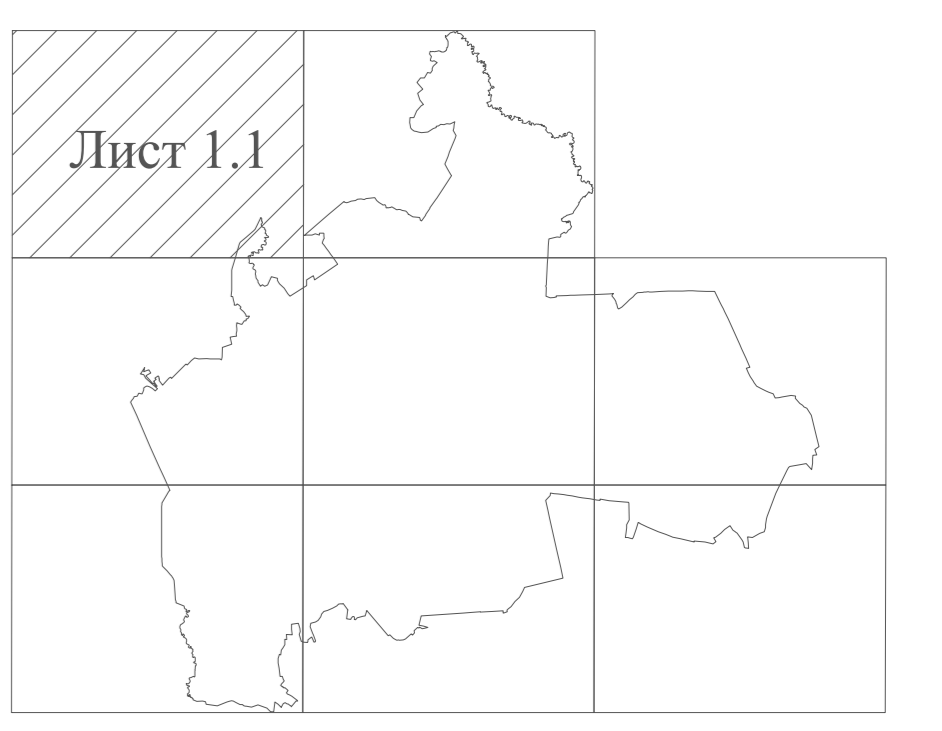
НАСЕЛЕННЫЕ ПУНКТЫ

Солнечногорск Административный центр городского поселения

ОБЪЕКТЫ ТРАНСПОРТНОЙ ИНФРАСТРУКТУРЫ

	Существующие автомобильные дороги федерального значения
	Существующие автомобильные дороги регионального значения
	Существующие автомобильные дороги местного значения
	Существующая железная дорога
	Проектируемые автомобильные дороги местного значения

Схема раскладки листов



Имя	Лист	Ф.И.О.	Подпись	Дата	ПЗЗ-08-16-17-039		
Генеральный директор	Уполномоченный	Генеральный директор			Лист	Масштаб	Листов
Гладких И.В.	Митрохин А.В.	Жилин Д.С.			1.1	1 : 10 000	24
Правила землепользования и застройки территории части территории городского поселения Солнечногорск Солнечногорского муниципального района Московской области					ИСТОЧНИК: ПЕЧАТНО-ПОЛИГРАФИЧЕСКАЯ РАБОТА «МОСГОРПРОЕКТ»		
Карта градостроительного зонирования с устанавливаемыми территориями, в границах которых предусматривается осуществление деятельности по комплексному и устойчивому развитию					ИСТОЧНИК: ПЕЧАТНО-ПОЛИГРАФИЧЕСКАЯ РАБОТА «МОСГОРПРОЕКТ»		